

# Městský úřad Chotěboř

## odbor životního prostředí

Trčků z Lipy 69, Chotěboř, telefon: 569 641 100, fax 569 622 296, IČO 00267538, [www.chotebor.cz](http://www.chotebor.cz)

ČÍSLO JEDNACÍ MCH-15613/2016/ZP-11	VYŘIZUJE Ing. Lenka Jeníčková	TELEFON 569 641 176	E-MAIL <a href="mailto:jenickova@chotebor.cz">jenickova@chotebor.cz</a>	V CHOTĚBOŘI 30.11.2016
---------------------------------------	----------------------------------	------------------------	----------------------------------------------------------------------------	---------------------------

### ROZHODNUTÍ

Městský úřad Chotěboř, odbor životního prostředí, jako věcně příslušný vodoprávní úřad (dále jen „vodoprávní úřad“) podle ustanovení § 106 odst. 1 zákona č. 254/2001 Sb., o vodách a o změně některých zákonů (vodní zákon), ve znění pozdějších předpisů (dále jen „zákon o vodách“), a dále jako příslušný speciální stavební úřad ve smyslu ustanovení § 15 odst. 1 písm. d) zákona č. 183/2006 Sb., o územním plánování a stavebním řádu (stavební zákon), ve znění pozdějších předpisů (dále jen „stavební zákon“), a jako místně příslušný vodoprávní úřad podle ustanovení § 11 odst. 1 písm. a) zákona č. 500/2004 Sb., správní řád, ve znění pozdějších předpisů (dále jen „správní řád“), projednal žádost podanou dne 10.10.2016 o stavební povolení k vodnímu dílu „Úprava potoka v obci Bezděkov – II. etapa“ s dotčenými orgány a se známými účastníky řízení.

Po přezkoumání žádosti rozhodl vodoprávní úřad takto: stavebníkovi, tj.

**Obec Bezděkov, Bezděkov 22, 583 01 Chotěboř, IČO 00579793**

#### I. vydává

podle ustanovení § 15 odst. 1 zákona o vodách a ustanovení § 115 odst. 1 stavebního zákona  
**stavební povolení**

k provedení stavby vodního díla „Úprava potoka v obci Bezděkov – II. etapa“, na pozemcích parc. č. 88/1 a 39/1 (dle PK č. 39/1) v katastrálním území Bezděkov u Libice nad Doubravou, v obci Bezděkov, kraji Vysočina. Stavba vodního díla je řešena jako celek, není členěna na jednotlivé stavební objekty.

**Účel vodního díla:** zamezení rozvodnění vodního toku Bezděkovka a zaplavování přilehlých pozemků v zastavěné části obce Bezděkov.

#### Popis stavby vodního díla:

Navržena je úpravu vodního toku Bezděkovka (IDVT 10175214), který prochází středem obce Bezděkov a pod obcí ústí do vodního toku Cerhovka (IDVT 10185495). Správu obou uvedených vodních toků vykonává Povodí Labe, státní podnik, Hradec Králové. Jedná se o pokračování úpravy potoka, úsek toku od návsi po soutok s Cerhovkou byl již v minulosti opraven. Nyní je tedy řešena úprava toku přes náves až k místnímu rybníku (parc. č. 38 v kat. území Bezděkov u Libice nad Doubravou), v úseku ř. km 0,200 – 0,400. Úsek pod mostem přes silnici III/34527 není předmětem této stavby.

V rámci stavby bude provedeno rozšíření dna potoka a úprava sklonů břehů na průtočnou kapacitu  $Q_{100} = 8,0 \text{ m}^3/\text{s}$ , z důvodu zamezení častého zaplavování přilehlých pozemků a způsobování škod na majetku občanů obce. Celková délka úpravy vodního toku Bezděkovka činí 195,7 m. Od začátku úpravy po most přes silnici III/34527 (km 0,00-0,07816) je navrženo rozšíření dna potoka na 2,0 m se sklonem dna 1,2 % a sklonů břehů 1:1. V rámci tohoto úseku je navrženo snížení současného kamenného stupně na 23 cm (km 0,0255-0,0307) a na levém



břehu pod mostem zemní hrázka (km 0,052-0,07816), která bude ohumusována a oseta travním semenem.

Úsek pod mostem přes silnici III/34527 není předmětem této stavby.

V úseku mezi mostem a rybníkem je navrženo rozšíření dna potoka na 2,0 m (km 0,09168-0,1334), na 1,8 m (km 0,1374-0,1496) a na 1,6 m (km 0,1542-0,165) se sklonem dna 1,1 % a sklony břehů 2:1. Na konec úpravy (km 0,165-0,1957) je navrženo rozšíření dna potoka na 1,6 m se sklonem dna 2,3 % a sklony břehů 2:1. V místech současných přejezdných lávek (km 0,1334-0,1374 a km 0,146-0,1542) jsou navrženy nové přejezdné lávky š. 4,0 a 4,6 m, z prefabrikovaných panelů tl. 20 cm, opatřených zábradlím. V těchto úsecích je koryto potoka navrženo se šířkou ve dně 2,0 m a s kolmými břehy. V místě současné lávky pro pěší (km 0,1685) bude provedena nová lávka š. 1,0 m, z prefabrikovaného panelu tl. 15 cm, opatřena zábradlím.

V řešeném úseku upravovaného toku bude dno koryta vodního toku místně (km 0,012; 0,02; 0,035; 0,045; 0,055; 0,065; 0,103; 0,115; 0,127; 0,140; 0,160 a 0,180) doplněno rozčleňujícími prvky – boční kamenné výhony a volné kameny vystupující nad niveletu dna.

Na konci úpravy potoka se nachází odtokový objekt z rybníka, který bude vyčištěn a současná kamenná dlažba bude vyspárována. Opevnění celého koryta bude provedeno kamennou dlažbou do betonu tl. 45 cm, přičemž bude opětovně použit kámen z původního opevnění. Současné kamenné schody v opevnění potoka budou demontovány a po vyrovnaní navrženého sklonu břehu budou opětovně osazeny. Oprava potoka bude probíhat po úsecích z důvodu přečerpávání vody v potoce.

Název vodního toku:	Bezděkovka
IDVT vodního toku:	10175214
Říční kilometr (staničení):	0,200 – 0,400
Číslo hydrologického pořadí:	1-03-05-008

Orientační určení polohy vodního díla (souřadnice X, Y určené v systému S-JTSK):

- začátek vodního díla (začátek úpravy vodního toku) – souřadnice X: 1093983 a Y: 654468;
- konec vodního díla (konec úpravy vodního toku) – souřadnice X: 1094140 a Y: 654565.

Současně vodoprávní úřad

## II. stanovuje

ve smyslu ustanovení § 115 odst. 1 stavebního zákona, že stavbu vodního díla „**Úprava potoka v obci Bezděkov – II. etapa**“ lze užívat jen na základě **kolaudačního souhlasu**, vydaného podle ustanovení § 122 stavebního zákona.

Účastník řízení podle ustanovení § 27 odst. 1 písm. a) správního řádu:

Obec Bezděkov, Bezděkov 22, 583 01 Chotěboř, IČO 00579793

**Povolení se vydává za předpokladu splnění následujících povinností a podmínek stanovených dle ust. § 15 odst. 3 zákona o vodách, ust. § 115 odst. 1 stavebního zákona a ust. § 18c odst. 1 písm. c) a odst. 2 a 3 vyhlášky č. 503/2006 Sb., o podrobnější úpravě územního rozhodování, územního opatření a stavebního řádu, ve znění pozdějších předpisů:**

- 1) Stavba bude provedena podle projektové dokumentace ověřené ve vodoprávním řízení, kterou vypracovala v červnu 2016 pod číslem zakázky 278/2016 společnost DRUPOS HB s.r.o., Svojsíkova 333, 583 01 Chotěboř, IČO 28826621 – zodpovědný projektant Ing. Miroslav Maša, autorizovaný inženýr pro vodohospodářské stavby (ČKAIT 0700102).



- 2) Jen ve výjimečných a odůvodněných případech bude povolena drobná změna schválené dokumentace. Změna nesmí být provedena bez předchozího povolení vodoprávním úřadem.
- 3) Při provádění stavby je nutné dodržovat předpisy týkající se bezpečnosti práce a technických zařízení a dbát o ochranu zdraví osob na staveništi.
- 4) Stavbu bude provádět dodavatelsky stavební podnikatel (oprávněná osoba k provádění stavebních nebo montážních prací jako předmětu své činnosti podle zvláštních právních předpisů – stavby vodního hospodářství).
- 5) Stavebník oznámí vodoprávnímu úřadu termín zahájení stavby a název a sídlo stavebního podnikatele, který bude stavbu provádět.
- 6) Stavba bude dokončena nejpozději do **31.12.2020**.
- 7) Před zahájením stavebních prací bude na viditelném místě u vstupu na staveniště umístěn štítek „Stavba povolena“, se stanovenými identifikačními údaji, který obdrží stavebník jakmile toto povolení nabude právní moci. Štítek musí být chráněn před povětrnostními vlivy, aby údaje na něm uvedené zůstaly čitelné a ponechá jej tam až do dokončení stavby, popřípadě do vydání kolaudačního souhlasu.
- 8) Při provádění stavby bude v souladu s ustanovením § 157 stavebního zákona veden stavební deník, do něhož se budou pravidelně zaznamenávat údaje týkající se provádění stavby.
- 9) Stavebník oznámí vodoprávnímu úřadu následující fáze výstavby za účelem provedení kontrolní prohlídky stavby: dokončení rozebrání současného opevnění potoka, dokončení realizace nového opevnění potoka, dokončení provedení přejezdných lávek.
- 10) Při výstavbě budou dodrženy technické normy, zejména ČSN 73 3050 Zemní práce, ČSN 73 6005 Prostorové uspořádání sítí technického vybavení, ČSN 72 1006 Kontrola zhutnění zemin a sypanin, ČSN 75 2101 Ekologizace úprav vodních toků, ČSN 75 2130 Křížení a souběhy vodních toků s dráhami, pozemními komunikacemi a vedeními, TNV 752102 Úprava potoků.
- 11) Před zahájením zemních prací budou vytyčena všechna podzemní vedení a zařízení a bude dbáno pokynů jednotlivých správců pro jejich ochranu. Jedná se zejména o vedení a zařízení v provozování společnosti Vodovody a kanalizace Havlíčkův Brod, a. s., Havlíčkův Brod – dodržet podmínky vyjádření pod značkou 000684/210/16/Jn ze dne 22.07.2016; společnosti RWE GasNet, s.r.o., Ústí nad Labem (nově společnost GasNet, s.r.o.) – dodržet podmínky stanoviska společnosti RWE Distribuční služby, s.r.o., Brno (nově společnost GridServices, s.r.o.) pod značkou 5001323720 ze dne 15.06.2016; společnosti ČEZ Distribuce, a. s., Děčín – dodržet podmínky sdělení o existenci energetického zařízení pod značkou 0100585496 ze dne 08.06.2016 a společnosti Česká telekomunikační infrastruktura a.s., Praha – dodržet podmínky vyjádření o existenci SEK a všeobecné podmínky ochrany SEK pod č. j. 632601/16 ze dne 08.06.2016. Uvedená vyjádření jsou součástí dokladové části projektové dokumentace. Dále se v zájmovém území mohou nacházet plynárenská zařízení jiných vlastníků či správců než společnosti RWE GasNet, s.r.o., Ústí nad Labem a energetické zařízení, které není v majetku společnosti ČEZ Distribuce, a. s., Děčín (majetek jednotlivých odběratelů apod.). Dále se může jednat o přípojky ve vlastnictví a provozování majitelů sousedních objektů a podzemní vedení v provozování stavebníka.
- 12) Před zahájením stavby bude postup stavebních prací upřesněn s provozovatelem stávajícího zařízení - vodovodu, tj. společnost Vodovody a kanalizace Havlíčkův Brod, a. s. (kontaktní osoba Ing. Pešout – tel.: 603 500 086). Vytyčení vodovodu provede jeho provozovatel na základě objednávky (kontaktní osoba pan Bárta, příp. pan Veselý – tel.: 603 500 099).



- 13) Stavebník je povinen splnit podmínky souhlasu společnosti ČEZ Distribuce, a. s., Děčín, s předmětnou stavbou, uděleného pod značkou 1086979050 ze dne 26.07.2016. Uvedený souhlas je součástí dokladové části projektové dokumentace.
- 14) V případě, že uvažovaná akce nebo činnost zasáhne do ochranného pásma nadzemních vedení nebo trafostanic, popř. bude po vytyčení zjištěno, že zasahuje do ochranného pásma podzemních vedení (energetická zařízení společnosti ČEZ Distribuce, a. s., Děčín), bude písemně požádáno u uvedené společnosti o souhlas s činností v ochranném pásmu; práce budou prováděny v souladu s podmínkami uděleného souhlasu.
- 15) Stavebník je povinen splnit následující podmínky souhlasu společnosti Česká telekomunikační infrastruktura a.s., Praha (dále jen „CETIN a.s.“), s předmětnou stavbou včetně navrženého způsobu přeložení komunikačních sítí, uděleného pod značkou POS/71/2016/VPÚ ze dne 01.07.2016:
- Zahájení realizace stavby bude minimálně v měsíčním předstihu oznámeno společnosti CETIN a.s.
  - Vlastní realizace přeložky komunikačních sítí bude na základě objednávky stavebníka u společnosti CETIN a.s. provedena vybraným zhotovitelem společnosti CETIN a.s.
  - K závěrečné kontrolní prohlídce stavby bude stavebníkem předložen zápis o převzetí hotového díla přeložky komunikačních sítí, potvrzený majitelem sítě, tj. společností CETIN a.s. (kontaktní osoba pan Ďuriš – tel.: 602 482 995).
- 16) Během provádění stavby nebude narušeno řádné užívání přilehlých nemovitostí a bude zajištěn bezpečný přístup a příjezd k těmto nemovitostem.
- 17) Pozemky narušené stavbou budou upraveny takovým způsobem, aby vyhovovaly původnímu způsobu užívání.
- 18) Při realizaci stavby nebude ohrožena jakost povrchových a podzemních vod zejména závadnými látkami podle ust. § 39 zákona o vodách.
- 19) Práce budou prováděny tak, aby byl co nejvíce vyloučen odnos splavenin do toku pod stavbou, a aby bylo zabráněno úniku závadných látek do toku (mazadla, pohonné hmoty apod.). Pro případ havarijního úniku těchto látek budou přímo na staveništi k okamžité dispozici prostředky k jejich odstranění z toku a k zabránění jejich šíření po toku.
- 20) Pro stavbu bude vypracován plán opatření pro případy havárie (dále jen „havarijní plán“), který předloží uživatel závadných látek před zahájením vlastní stavby vodoprávnímu úřadu ke schválení – min. dvě vyhotovení. Vzhledem k tomu, že havárie může ovlivnit vodní tok, bude havarijní plán před předložením ke schválení projednán s příslušným správcem vodního toku, tj. Povodí Labe, státní podnik, Víta Nejedlého 951, 500 03 Hradec Králové – viz ust. § 39 odst. 2 písm. a) zákona o vodách. Do havarijního plánu budou zapracovány připomínky správce vodního toku.
- 21) Před zahájením stavby bude dále vypracován povodňový plán, který bude odsouhlasen vodohospodářským dispečinkem Povodí Labe, státní podnik, Víta Nejedlého 951, 500 03 Hradec Králové (VHD tel.: 495 088 720).
- 22) Zahájení a ukončení prací bude oznámeno správci vodního toku, tj. Povodí Labe, státní podnik, Hradec Králové, provozní středisko Čáslav, Třešňová 1330, 286 01 Čáslav (tel. 327 313 341).
- 23) Budou splněny následující podmínky Městského úřadu Chotěboř, odboru životního prostředí, orgánu veřejné správy v oblasti odpadového hospodářství:
- Odpady z investiční akce budou tříděny podle jednotlivých druhů a kategorií a budou přednostně předány k využití a nebude-li to možné, budou předány pouze oprávněné osobě provozující zařízení ke sběru, výkupu nebo odstranění odpadů – viz ust. § 12 odst. 3 a 4 zákona č. 185/2001 Sb., o odpadech a o změně některých dalších zákonů, ve znění pozdějších předpisů.



- K žádosti o vydání kolaudačního souhlasu k užívání stavby budou předloženy doklady o jejich využití, popř. odstranění.
- 24) Bude splněna následující podmínka závazného stanoviska k zásahu do významného krajinného prvku, vydaného orgánem ochrany přírody, tj. Agentura ochrany přírody a krajiny ČR, regionální pracoviště Východní Čechy, oddělení Správa CHKO Železné hory, Nasavrky, pod č. j. 01691/ZH/16 ze dne 20.09.2016:
- Při stavebních pracích, které se budou dotýkat dřevin rostoucích mimo les (dle ust. § 3 odst. 1 písm. i) zákona č. 114/1992 Sb., o ochraně přírody a krajiny, ve znění pozdějších předpisů), je nutno dbát na ochranu kořenového systému stromů a postupovat dle ČSN 83 9061 – Technologie vegetačních úprav v krajině - Ochrana stromů, porostů a vegetačních ploch při stavebních pracích.
- 25) K žádosti o vydání kolaudačního souhlasu k užívání vodního díla bude předložen geometrický plán stavby; doklady o výsledcích předepsaných zkoušek; dokumentace skutečného provedení stavby (došlo-li k odchylkám proti stavebnímu povolení nebo ověřené projektové dokumentaci); zápis o odevzdání a převzetí stavby od dodavatele stavby; doklady prokazující shodu vlastností použitých výrobků s požadavky na stavby (atesty použitých stavebních materiálů a výrobků); závazná stanoviska dotčených orgánů k užívání stavby; stanovisko Povodí Labe, státní podnik, Hradec Králové k užívání stavby; stanoviska vlastníků technické infrastruktury, tj. VaK Havlíčkův Brod, a. s.; GridServices, s.r.o. včetně protokolu o provedené kontrole dodržení podmínek; ČEZ Distribuce, a. s.; CETIN a.s., a ostatní předepsané doklady dle vyhlášky č. 432/2001 Sb., o dokladech žádosti o rozhodnutí nebo vyjádření a o náležitostech povolení, souhlasů a vyjádření vodoprávního úřadu, ve znění pozdějších předpisů.

V průběhu řízení nebyly účastníky řízení vzneseny žádné námitky.

#### Odůvodnění

Městský úřad Chotěboř, odbor životního prostředí, obdržel dne 10.10.2016 od stavebníka, tj. Obec Bezděkov, Bezděkov 22, 583 01 Chotěboř, IČO 00579793, žádost o stavební povolení k vodnímu dílu „Úprava potoka v obci Bezděkov – II. etapa“. Stavba vodního díla bude umístěna na pozemcích parc. č. 88/1 a 39/1 (dle PK č. 39/1) v katastrálním území Bezděkov u Libice nad Doubravou, v obci Bezděkov, kraji Vysočina. Uvedeným dnem bylo zahájeno vodoprávní a stavební řízení.

Vodoprávní úřad oznámil dne 02.11.2016 zahájení řízení ve shora uvedené věci dotčeným orgánům a všem známým účastníkům řízení. Vzhledem k tomu, že jsou vodoprávnímu úřadu dobře známy poměry staveniště a žádost poskytuje dostatečný podklad pro posouzení navrhované stavby a stanovení podmínek k jejímu provádění, upustil podle ustanovení § 112 odst. 2 stavebního zákona od ústního jednání s ohledáním na místě stavby. Dotčené orgány a účastníky řízení současně upozornil, že závazná stanoviska a námitky, popřípadě důkazy mohou uplatnit nejpozději do 10 dnů ode dne doručení oznámení o zahájení řízení s tím, že k později uplatněným závazným stanoviskům, námitkám, popřípadě důkazům nebude přihlédnuto. V průběhu řízení nebyly účastníky řízení vzneseny žádné námitky.

Žádost byla v průběhu řízení doložena veškerými potřebnými doklady – kladnými stanovisky dotčených orgánů a účastníků řízení. Podmínky jednotlivých níže uvedených stanovisek a vyjádření byly zkoordinovány a zahrnuty do podmínek tohoto rozhodnutí.

Podkladem pro vodoprávní a stavební řízení je projektová dokumentace, kterou vypracovala v červnu 2016 pod číslem zakázky 278/2016 společnost DRUPOS HB s.r.o., Svojsíkova 333, 583 01 Chotěboř, IČO 28826621.

Projektová dokumentace řeší úpravu vodního toku Bezděkovka (IDVT 10175214), který prochází středem obce Bezděkov a pod obcí ústí do vodního toku Cerhovka (IDVT 10185495).



Správu obou uvedených vodních toků vykonává Povodí Labe, státní podnik, Hradec Králové. Jedná se o pokračování úpravy potoka, úsek toku od návsi po soutok s Cerhovkou byl již v minulosti opraven. Nyní je tedy řešena úprava toku přes náves až k místnímu rybníku (parc. č. 38 v k. ú. Bezděkov u Libice nad Doubravou), v úseku ř. km 0,200 – 0,400. Úsek pod mostem přes silnici III/34527 není předmětem této stavby.

V rámci stavby bude provedeno rozšíření dna potoka a úprava sklonů břehů na průtočnou kapacitu  $Q_{100} = 8,0 \text{ m}^3/\text{s}$ , z důvodu zamezení častého zaplavování přilehlých pozemků a způsobování škod na majetku občanů obce. Na vodním toku se v řešeném úseku nachází dvě přejezdné lávky pro osobní automobily a jedna lávka pro pěší. Tyto lávky budou provedeny nově tak, aby kapacitně odpovídaly novému profilu toku. Dále bude snížen na 23 cm současný kamenný stupeň ve dně vodního toku, dno koryta toku bude místně doplněno o rozčleňující prvky, na levém břehu pod mostem vznikne zemní hrázka. Opevnění koryta bude provedeno kamennou dlažbou do betonu. Celková délka úpravy vodního toku Bezděkovka činí 195,7 m.

Detailní popis stavby vodního díla včetně jeho umístění na pozemcích v k. ú. Bezděkov u Libice nad Doubravou je podrobně specifikován ve výroku tohoto rozhodnutí.

Ke stavebnímu povolení k vodnímu dílu byla předložena výše citovaná projektová dokumentace obsahující textovou, výkresovou a dále dokladovou část; stanoviska a vyjádření jednotlivých správců sítí (VaK Havlíčkův Brod, a. s., Havlíčkův Brod; RWE Distribuční služby, s.r.o., Brno; ČEZ Distribuce, a. s., Děčín a CETIN a.s., Praha), která jsou součástí dokladové části projektové dokumentace. Žádosti byly dále doloženy stanovisky, příp. rozhodnutími dotčených orgánů – vyjádření KSÚSV, p. o., Jihlava, pod značkou KSAÚSVPO/007149/2016 ze dne 10.08.2016; souhrnné vyjádření MěÚ Chotěboř, OŽP, pod č. j. MCH-8500/2016/ZP ze dne 19.07.2016; závazné stanovisko k zásahu do významného krajinného prvku (VKP), vydané AOPK ČR, RP Východní Čechy, oddělení Správa CHKO Železné hory, Nasavrky (dále jen „Agentura“), pod č. j. 01691/ZH/16 ze dne 20.09.2016. Vzhledem k tomu, že po novele stavebního zákona, účinné od 01.01.2013, již Agentura nevydává závazná stanoviska dle ust. § 44 odst. 2 zákona č. 114/1992 Sb., o ochraně přírody a krajiny, ve znění pozdějších předpisů, mimo jiné ke stavbám nacházejícím se v zastavěném území obce, ve čtvrté zóně chráněné krajinné oblasti, vydala Agentura z tohoto důvodu pro předmětnou stavbu závazné stanovisko pouze k zásahu do VKP. Po oznámení zahájení shora uvedeného řízení obdržel vodoprávní úřad souhlas s vydáním stavebního povolení k vodnímu dílu ve smyslu ust. § 15 odst. 2 stavebního zákona, vydaný MěÚ Chotěboř, stavebním úřadem, pod č. j. MCH-16658/2016/SU-2/334/BR ze dne 02.11.2016. V tomto souhlasu stavební úřad uvádí, že jelikož se jedná o úpravu stávajícího potoka bez změny trasy, nebude stavební úřad pro předmětnou stavbu vydávat územní rozhodnutí.

Záměr byl projednán se správcem povodí, který je současně správcem dotčeného vodního toku, tj. Povodí Labe, státní podnik, Víta Nejedlého 951, 500 03 Hradec Králové – viz stanovisko pod č. j. PVZ/16/20839/Ka/0 ze dne 15.08.2016. Podmínky v něm uvedené byly zahrnuty do podmínek tohoto rozhodnutí. Správce povodí ve svém stanovisku uvádí, že předmětný záměr je možný, protože lze předpokládat, že jeho realizací nedojde ke zhoršení stavu dotčeného vodního útvaru, a že záměr nebude mít za následek nedosažení dobrého stavu dotčeného vodního útvaru. Podmínku správce vodního toku týkající se ponechání vybudované úpravy toku v majetku investora, který na ní bude provádět pravidelnou údržbu a opravy, vodoprávní úřad do podmínek tohoto rozhodnutí nezařadil. Vodoprávní úřad je toho názoru, že ponechání vybudované úpravy toku v majetku investora je samozřejmostí, vzhledem k tomu, že sám stavebník je vlastníkem a investorem předmětného vodního díla (úpravy toku). Pravidelná údržba a opravy na stavbě jsou potom dány vlastníkovému vodního díla přímo zákonem o vodách, konkrétně ust. § 59 zákona o vodách, ve kterém je v odst. 1 písm. b) zakotvena povinnost vlastníka vodního díla udržovat vodní dílo v řádném technickém stavu tak, aby nedocházelo k ohrožování bezpečnosti osob, majetku a jiných chráněných zájmů.



V řízení bylo zkoumáno, zda mohou být přímo dotčena vlastnická nebo jiná práva vlastníků pozemků a staveb na nich, včetně pozemků sousedních a staveb na nich. Na základě výsledku byl stanoven okruh účastníků řízení ve smyslu ustanovení § 109 stavebního zákona a ustanovení § 115 odst. 4 zákona o vodách.

Městský úřad Chotěboř, odbor životního prostředí v průběhu řízení posoudil žádost o stavební povolení k vodnímu dílu a veškeré k ní předložené podklady z hledisek uvedených v ustanovení § 111 stavebního zákona a zjistil, že projektová dokumentace stavby splňuje obecné požadavky na výstavbu a že uskutečněním stavby nejsou ohroženy veřejné zájmy ani nepřiměřeně omezena či ohrožena práva a oprávněné zájmy účastníků řízení. Při svém rozhodování vycházel ze schváleného Plánu dílčího povodí Horního a středního Labe, jak ukládá ustanovení § 127 odst. 15 zákona o vodách.

Po posouzení veškerých předložených podkladů a po prostudování projektové dokumentace dospěl vodoprávní úřad k závěru, že neshledal důvody, které by bránily vydání předmětného povolení, a proto bylo rozhodnuto způsobem uvedeným ve výroku.

#### **Poučení účastníků**

Proti tomuto rozhodnutí může účastník řízení podat podle ustanovení § 81 a násl. správního řádu odvolání, ve kterém se uvede v jakém rozsahu se rozhodnutí napadá a dále namítaný rozpor s právními předpisy nebo nesprávnost rozhodnutí nebo řízení, jež mu předcházelo, a to ve lhůtě do 15 dnů ode dne jeho oznámení ke Krajskému úřadu Kraje Vysočina, odboru životního prostředí a zemědělství, v Jihlavě, podáním učiněným u Městského úřadu Chotěboř, odboru životního prostředí. První den lhůty je následující po dni oznámení.

Odvolání se podává s potřebným počtem stejnopisů tak, aby jeden stejnopis zůstal správnímu orgánu a aby každý účastník dostal jeden stejnopis. Nepodá-li účastník potřebný počet stejnopisů, vyhotoví je správní orgán na náklady účastníka. Podané odvolání má v souladu s ustanovením § 85 odst. 1 správního řádu odkladný účinek. Odvolání jen proti odůvodnění rozhodnutí je nepřípustné.

Za správnost vyhotovení:  
Ing. Lenka Jeníčková

Ing. Roman Vácha  
vedoucí  
odboru životního prostředí  
v. r.

#### **Přílohy**

Bude předáno po nabytí právní moci rozhodnutí.

- 1x ověřená projektová dokumentace stavby pro stavebníka (výtisk č. 1),
- 1x štítek obsahující identifikační údaje o povolené stavbě pro stavebníka.

#### **Rozdělovník:**

##### **Účastníci řízení:**

- 1) Obec Bezděkov, Bezděkov 22, 583 01 Chotěboř
- 2) František Bříza, Bezděkov 26, 583 01 Chotěboř
- 3) Eva Břízová, Bezděkov 26, 583 01 Chotěboř
- 4) Česká telekomunikační infrastruktura a.s., Olšanská 2681/6, Žižkov, 130 00 Praha 3
- 5) ČEZ Distribuce, a. s., Teplická 874/8, Děčín IV-Podmokly, 405 02 Děčín 2

- 6) František Formánek, Lázeňská 297, 274 01 Slaný 1
- 7) GridServices, s.r.o., Plynárenská 499/1, Zábrdovice, 602 00 Brno 2
- 8) Krajská správa a údržba silnic Vysočiny, příspěvková organizace, Kosovská 1122/16, 586 01 Jihlava 1
- 9) Milan Křištof, Bezděkov 40, 583 01 Chotěboř
- 10) Jaroslava Mašková, Lázeňská 297, 274 01 Slaný 1
- 11) Povodí Labe, státní podnik, Víta Nejedlého 951/8, Slezské Předměstí, 500 03 Hradec Králové 3
- 12) Josef Rothanzl, Bezděkov 41, 583 01 Chotěboř
- 13) Věra Rothanzlová, Bezděkov 41, 583 01 Chotěboř
- 14) Soňa Škarvadová, Choťánky 46, 290 01 Poděbrady 1
- 15) Vodovody a kanalizace Havlíčkův Brod, a. s., Žižkova 832, 580 01 Havlíčkův Brod 1
- 16) Josef Žaloudek, Bezděkov 27, 583 01 Chotěboř

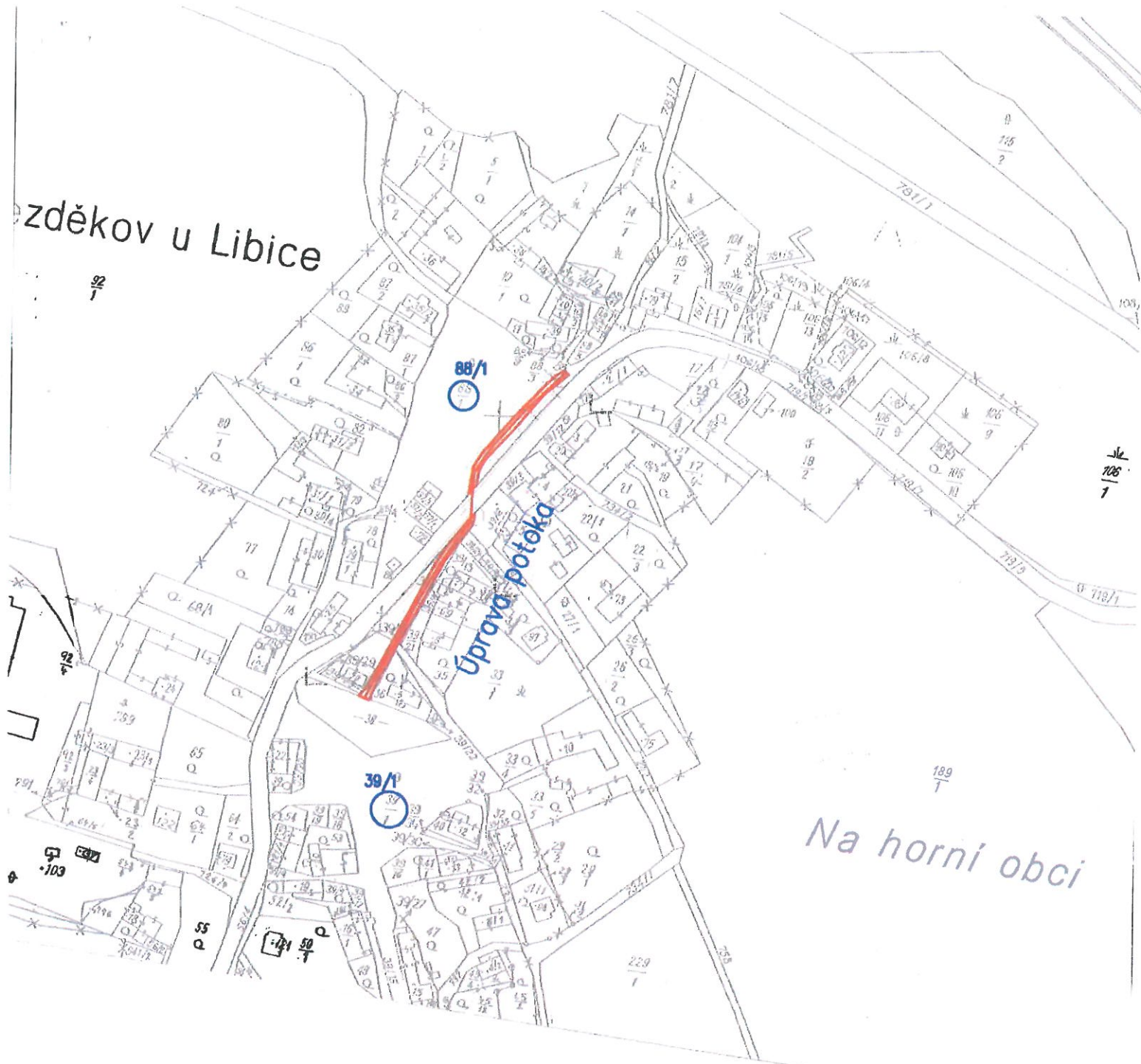
**Na vědomí:**

- 17) Agentura ochrany přírody a krajiny České republiky, regionální pracoviště Východní Čechy, oddělení Správa CHKO Železné hory, Náměstí 317, 538 25 Nasavrky
- 18) Městský úřad Chotěboř, odbor životního prostředí – odpadové hospodářství, Trčků z Lípy 69, 583 01 Chotěboř - zde
- 19) Městský úřad Chotěboř, stavební úřad, Trčků z Lípy 69, 583 01 Chotěboř

Správní poplatek, vyměřený podle zákona č. 634/2004 Sb., o správních poplatcích, ve znění pozdějších předpisů, dle položky 18 odst. 1 písm. h) sazebníku, ve výši 3000,- Kč byl zaplacen hotově dne 31.10.2016, příjmový pokladní doklad č. 8427.



Bezděkov u Libice



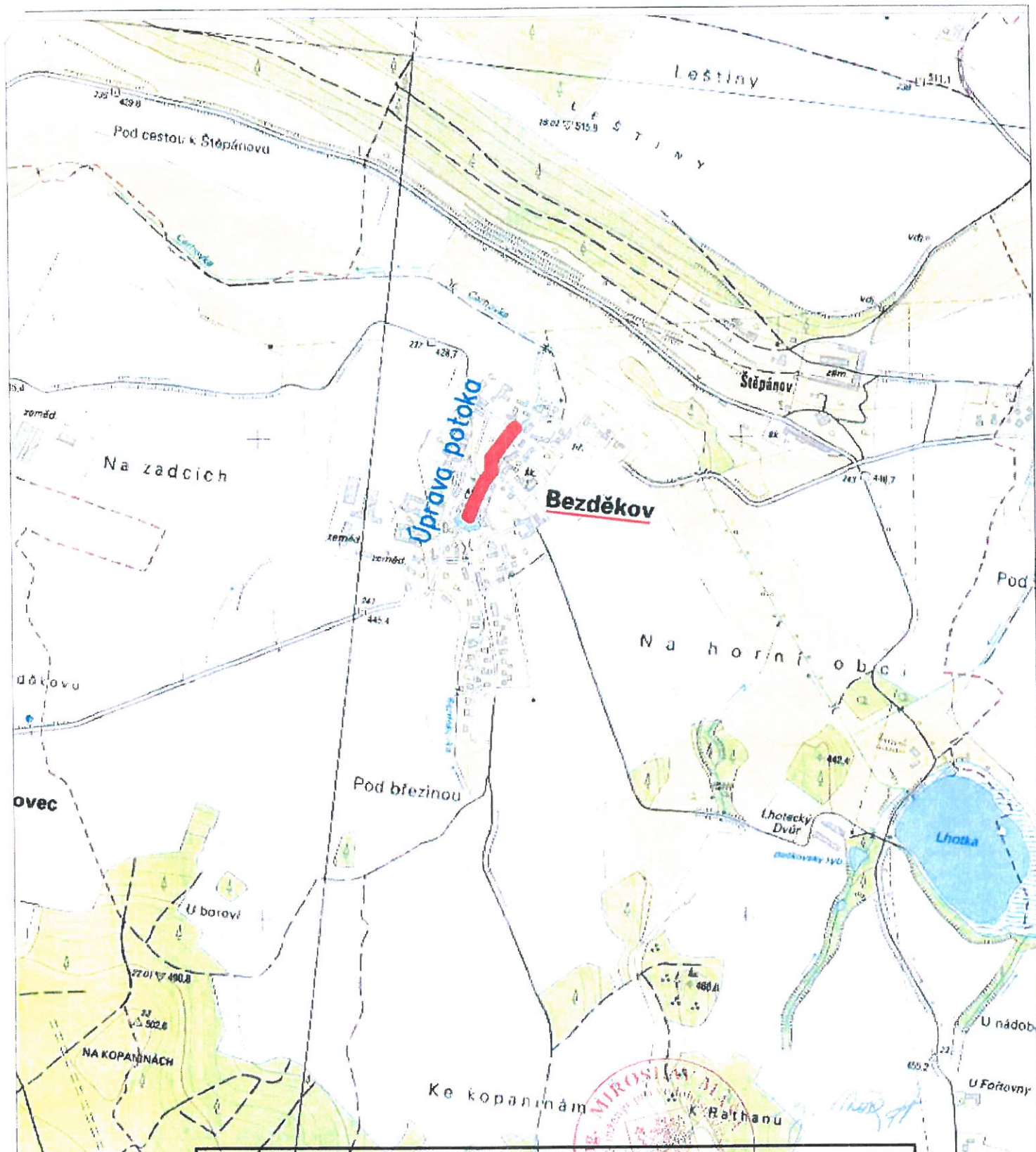
Na horní obci

- Úprava potoka
- Pozemky dotčené stavbou



DRUPOS HB s.r.o.				
Zodp. projektant:	Vypracoval:	Kontroloval:	DRUPOS HB s.r.o. Chotěboř, Svojskova 333 tel./fax. 569 641 473 e-mail: drupos@tiscali.cz	
ING. MAŠA MIR.	BLAŽEJOVSKÁ J.	ING. MAŠA MIR.		
Investor: OBEC BEZDĚKOV				
Kraj: KRAJ VYSOČINA			Zak.číslo: 278/2016	
Akce:			Arch.číslo: 278/2016	
ÚPRAVA POTOKA V OBCI BEZDĚKOV II. ETAPA			Formát: A4	Kopie:  2
			Datum: 06/2016	
			Stupeň: DSP	
			Měřítko: 1:2880	
Obsah výkresu:			Č.výkresu:	
SITUAČNÍ VÝKRES – katastrální mapa			C.2.	

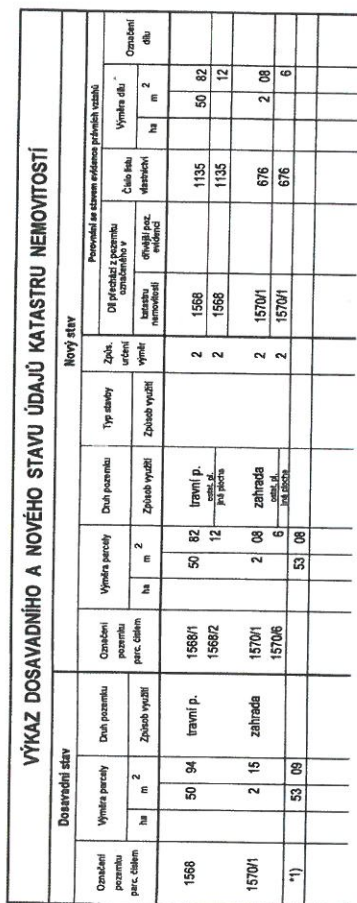




## DRUPOS HB s.r.o.

Zodp. projektant:	Vypracoval:	Kontroloval:	<b>DRUPOS HB s.r.o.</b> <i>Chotěboř, Svojskova 333</i> tel./fax. 569 041 473 e-mail: drupos@tiscali.cz		
ING. MAŠA MIR	BLAŽEJOVSKÁ J. <i>Blížká</i>	ING. MAŠA MIR			
Investor:	OBEC BEZDĚKOV		Zak.číslo:	278/2016	
Kraj:	KRAJ VYSOČINA		Arch.číslo:	278/2016	
Akce:	<b>ÚPRAVA POTOKA V OBCI BEZDĚKOV</b> <b>II. ETAPA</b>		Formát:	A4	Kopie:
Obsah výkresu:			Datum:	06/2016	
			Stupeň:	DSP	
			Měřítko:	1:10 000	
			Č.výkresu:	C.I.	
SITUAČNÍ VÝKRES 1:10 000					





Výkaz údajů o bonitovaných půdně ekologických jednotkách (BPEJ) k parcelám nového stavu											
Parcelní číslo podla			Výměra		BPEJ na dílu parcely		Parcelní úze podla		Kód BPEJ	Výměra	BPEJ na celkové parcely
katastrální nemovitosti	zjednodušené evidenci		ha	m 2	ha	m 2	katastrální nemovitosti	zjednodušené evidenci			
	1569/1		35600	50	82						
	1570/1		35600	2	08						

### Seznam souřadnic (S-JTSK):

Číslo bodu	Y	X	Kk	Poznámka
1778-1	63862,07	170116,74	3	barva na zříc
1778-2	63862,14	170116,65	3	bet. zříc
1778-3	63862,14	170116,42	3	bet. zříc
1778-4	63862,43	170115,95	3	bet. zříc
1778-5	63862,43	170115,92	3	bet. zříc
1778-6	63862,43	170115,92	3	bet. zříc
1778-7	63862,43	170115,92	3	bet. zříc
1778-8	63862,43	170115,92	3	bet. zříc
1778-9	63862,43	170115,92	3	bet. zříc
1778-10	63862,43	170115,92	3	bet. zříc
1778-11	63862,43	170115,92	3	bet. zříc
1778-12	63862,43	170115,92	3	bet. zříc
1778-13	63862,43	170115,92	3	bet. zříc
1778-14	63862,43	170115,92	3	bet. zříc
1778-15	63862,43	170115,92	3	bet. zříc
1778-16	63862,43	170115,92	3	bet. zříc
1778-17	63862,43	170115,92	3	bet. zříc
1778-18	63862,43	170115,92	3	bet. zříc
1778-19	63862,43	170115,92	3	bet. zříc
1778-20	63862,43	170115,92	3	bet. zříc
1778-21	63862,43	170115,92	3	bet. zříc
1778-22	63862,43	170115,92	3	bet. zříc
1778-23	63862,43	170115,92	3	bet. zříc
1778-24	63862,43	170115,92	3	bet. zříc
1778-25	63862,43	170115,92	3	bet. zříc
1778-26	63862,43	170115,92	3	bet. zříc
1778-27	63862,43	170115,92	3	bet. zříc
1778-28	63862,43	170115,92	3	bet. zříc
1778-29	63862,43	170115,92	3	bet. zříc
1778-30	63862,43	170115,92	3	bet. zříc
1778-31	63862,43	170115,92	3	bet. zříc
1778-32	63862,43	170115,92	3	bet. zříc
1778-33	63862,43	170115,92	3	bet. zříc
1778-34	63862,43	170115,92	3	bet. zříc
1778-35	63862,43	170115,92	3	bet. zříc
1778-36	63862,43	170115,92	3	bet. zříc
1778-37	63862,43	170115,92	3	bet. zříc
1778-38	63862,43	170115,92	3	bet. zříc
1778-39	63862,43	170115,92	3	bet. zříc
1778-40	63862,43	170115,92	3	bet. zříc
1778-41	63862,43	170115,92	3	bet. zříc
1778-42	63862,43	170115,92	3	bet. zříc
1778-43	63862,43	170115,92	3	bet. zříc
1778-44	63862,43	170115,92	3	bet. zříc
1778-45	63862,43	170115,92	3	bet. zříc
1778-46	63862,43	170115,92	3	bet. zříc
1778-47	63862,43	170115,92	3	bet. zříc
1778-48	63862,43	170115,92	3	bet. zříc
1778-49	63862,43	170115,92	3	bet. zříc
1778-50	63862,43	170115,92	3	bet. zříc
1778-51	63862,43	170115,92	3	bet. zříc
1778-52	63862,43	170115,92	3	bet. zříc
1778-53	63862,43	170115,92	3	bet. zříc
1778-54	63862,43	170115,92	3	bet. zříc
1778-55	63862,43	170115,92	3	bet. zříc
1778-56	63862,43	170115,92	3	bet. zříc
1778-57	63862,43	170115,92	3	bet. zříc
1778-58	63862,43	170115,92	3	bet. zříc
1778-59	63862,43	170115,92	3	bet. zříc
1778-60	63862,43	170115,92	3	bet. zříc
1778-61	638			

<b>GEOMETRICKÝ PLÁN</b> <b>pro</b> <b>rozdělení pozemků</b>		Geometrický plán ověřil úředně oprávněný zeměměřický úřadový Jméno, příjmení: Ing. Lenka Hybášková Číslo příkazu naczemu úlohu opatření zeměměřický úřadový 2594/12 Dne: 12.01.2017 Číslo: 14/2017 Náležitosti a předmět odměny předmět přezkoumání. Kladenský úřad naczemu a zvláštního přezk.
ZK-Brio s.r.o. Marie Hilbertové 58 821 00 Brio		Státní úřad úředně opatření zeměměřický úřadový Jméno, příjmení: Ing. Lenka Hybášková Číslo příkazu naczemu úlohu opatření zeměměřický úřadový Dne: 2 - 01 - 2017 Číslo: 14/2017 Tento úředně opatření zeměměřický plán a zvláštní příkaz uvažování a dokumentu zeměměřický úřadový. Ověření státního geometrického plánu v kladenském úřad.
Číslo plánu: 789-1356/2016 Ověřil: Chudim Klad. čest.: Hrochův Týnec Klad. čest.: Hrochův Týnec Město: Pardubice 5-521 Dne: 6-3/2017-603 Datum: 2017.01.20 08:05:37 CET		